




MESTSKÁ ČASŤ BRATISLAVA - NOVÉ MESTO
MIESTNY ÚRAD BRATISLAVA - NOVÉ MESTO
ul.: Junácka č. 1, 832 91 Bratislava 3
oddelenie: Výstavby a investícií

MIESTNY ÚRAD BRATISLAVA MESTSKEJ ČASŤI BRATISLAVA - NOVÉ MESTO Junácka 1, 832 91 Bratislava	
Došlo dňa:	13-03-2014
Podacie číslo:	RZ, ŽH - LU
Číslo spisu:	
Prílohy:	Vybavuje:



Váš list číslo/zo dňa

Naša značka
Val-274/2014

Vybavuje/☎
Ing. Adamkech, 02/49253126

Bratislava
12.3.2014

I-47/2014

Vec: Žiadosť o poskytnutie informácií podľa zákona č. 211/2000 Z.z. – p o s t ú p e n i e

V prílohe listu Vám ako povinnej osobe postupujeme v zmysle ustanovenia §-u 15 ods. (1) zákona č. 211/2000 Z.z. v platnom znení žiadosť **Ing. Beaty Valení, Bellova 54, 831 01 Bratislava** s nasledujúcim odôvodnením:

1. miestnu štátnu správu vo veciach miestnych komunikácií vykonáva v zmysle ustanovenia §-u 3 ods. (2) zákona č. 135/1961 Zb. v platnom znení obec
2. v zmysle ustanovenia §-u 1a ods. (1) zákona č. 377/1990 Zb. o hlavnom meste Slovenskej republiky Bratislave v platnom znení **Bratislava** plní úlohy štátnej správy prenesené na obec zákonom (prenesená pôsobnosť)
3. v zmysle čl. 73 písm. m) štatútu hlavného mesta Slovenskej republiky Bratislavy v platnom znení (ďalej len Štatút) **Bratislava** rozhoduje o zaradovaní pozemných komunikácií do siete miestnych komunikácií (I. až IV. triedy), o ich vyradovaní a ich pretriedovaní. Mestskej časti táto kompetencia v čl. 74 Štatútu chýba

S pozdravom

MESTSKÁ ČASŤ BRATISLAVA-NOVÉ MESTO
MIESTNY ÚRAD BRATISLAVA
Junácka 1, 832 91 Bratislava
- 5A

Ing. Ľubomír Baník

poverený vedením Oddelenia výstavby a investícií

Na vedomie:

Ing. Beata Valení, Bellova 54, 831 01 Bratislava

DD. ORGANIZAČNE

☎/fax	Bankové spojenie	Číslo účtu	IČO	Stránkové dni
49 253 512	Prima banka Slovensko, a. s.	1800347007/5600	603317	Pondelok 800 -1200, 1300-1700
44 258 840				Streda 800 -1200, 1300- 1700
e-mail: investicne@banm.sk			DIČ	Piatok 800 -1200
www.banm.sk			2020887385	

MIESTNY ÚRAD BRATISLAVA MESTSKEJ ČASTI BRATISLAVA - NOVÉ MESTO Junácka 1, 832 91 Bratislava	
Dátum dňa: 10-03-2014	
Podacie číslo: 2513	RZ, ŽH - LU:
Číslo spisu:	
Prílohy:	Vyberuje:

Mestská časť Bratislava - Nové Mesto
Junácka ul. č. 1,
832 91 Bratislava 3

V Bratislave dňa 03.03.2014

Žiadosť o poskytnutie informácií

podľa zákona č. 211/2000 Z. z. o slobodnom prístupe k informáciám a o zmene a doplnení niektorých zákonov (zákon o slobode informácií)

Dovoľujeme si Vás, ako povinnú osobu v zmysle zákona č. 211/2000 Z.z. o slobodnom prístupe k informáciám a o zmene a doplnení niektorých zákonov (zákon o slobode informácií) v znení neskorších predpisov (ďalej len „Zákon o slobode informácií“), **týmto požiadať o poskytnutie nižšie uvedených informácií/dokumentov**, a to v písomnej forme, resp. vo forme fotokópií požadovaných dokumentov a následne o kontaktovanie **Ing. Beáta Valera**, tel. **00421/003 300**, ktorá si príde kópie predmetných dokumentov prevziať na adresu sídla Vášho úradu.


1. Žiadame o poskytnutie informácie, či pozemná komunikácia (ďalej len „pozemná komunikácia“), ktorá je vybudovaná a nachádza sa v katastrálnom území Vinohrady na pozemkoch KNC parcelné číslo 18163/12, 18155/4, 18156/7, 18156/5, 18157/7, 18157/5, 18157/4 (situácia komunikácie tvorí prílohu č. 1 a 2 tohto podnetu), bola v zmysle zákona o pozemných komunikáciách zaradená do siete verejných miestnych komunikácií v zmysle § 4b ods. 1 zákona č. 135/1961 Zb. o pozemných komunikáciách.
2. V prípade, ak pozemná komunikácia bola zaradená do siete verejných miestnych komunikácií, žiadame o poskytnutie príslušného rozhodnutia o jej zaradení v zmysle zákona č. 135/1961 Zb. o pozemných komunikáciách.
3. Žiadame o poskytnutie informácie, či sa pozemná komunikácia nachádza vo vlastníctve obce a v prípade ak áno, tak žiadame informáciu na základe akého právneho titulu sa tak stalo.

V prípade, ak ktorúkoľvek z vyššie požadovaných informácií, alebo ktorúkoľvek z vyššie požadovaných dokumentov je možné považovať za zverejnené informácie podľa § 4 ods. 3 Zákona o slobode informácií, informujeme Vás týmto, že trváme na priamom sprístupnení vyššie uvedených informácií/dokumentov v zmysle § 7 ods. 2 Zákona o slobode informácií.

S pozdravom


Príloha:

1. situácia miestnej komunikácie
2. situácia miestnej komunikácie na KNC mape





Google earth



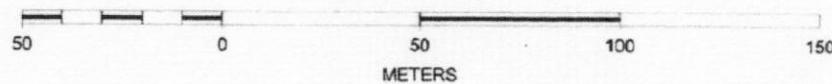
GKÚ Bratislava
Informatívna kópia z mapy
Vytvorené cez katastrálny portál

Okres: Bratislava III
Obec: BA-m.č. NOVÉ MESTO
Katastrálne územie: Vinohrady

25. septembra 2013 9:03



SCALE 1 : 1 681



PRÍLOHA č. 2