


019



MIESTNY ÚRAD BRATISLAVA – NOVÉ MESTO

Junácka ul. č. 1, 832 91 Bratislava 3

MIESTNY ÚRAD BRATISLAVA MESTSKEJ ČASTI BRATISLAVA – NOVÉ MESTO Junácka 1, 832 91 Bratislava	
Doseľ dňa: 14 -01- 2015	
Podacie číslo:	RZ, ZH – LU:
Číslo spisu:	
Prílohy:	Vybavuje:



Váš list číslo/zo dňa
/07.01.2015

Naše číslo
ÚKaSP-2015/23/AFA
I-2/2015

Vybavuje/linka
Ing.Fábryová/49253153

Bratislava
12.01.2015

Vec
Žiadosť o informáciu - odpoveď

Miestny úrad Bratislava – Nové Mesto (ďalej len „úrad“) ako povinná osoba podľa ust. § 2 ods. 1 zákona č. 211/2000 Z. z. o slobodnom prístupe k informáciám a o zmene a doplnení niektorých zákonov v znení neskorších predpisov (ďalej len „zákon o slobode informácií“) dňa 07.01.2015 obdržal žiadosť o poskytnutie informácie [redacted] [redacted], 831 01 Bratislava, citované v plnom rozsahu:

Dňa 07.01.2015 mi bola sprístupnená informácia (ÚKaSP-2014-15/3623, 3745/AFA I-178/2014). Prílohou požadovanej informácie je kópia záznamu o priebehu ústneho pojednávania s miestnym zisťovaním za prítomnosti účastníkov konania a zástupcov dotknutých orgánov zo dňa 08.11.2012.

V časti „II. k ústnemu pojednávaniu s miestnym zisťovaním stavebník predložil tieto doklady“ je uvedené, že stavebník doložil k tomuto ústnemu pojednávaniu „Zápis o vytýčení stavby pred začatím stavebných prác“ (bod. 4.)

Ako dotknutá osoba, žiadam Vás ako osobu povinnú v zmysle zákona č. 211/2000 Z. z. o sprístupnenie nasledovnej informácie:

- zaslanie kópie „Zápisu o vytýčení stavby pred začatím stavebných prác“.

Úrad v rozsahu a spôsobom uvedeným v ust. § 16 zákona o slobode informácií požadované informácie sprístupňuje:

- v prílohe Vám zasielame požadovanú kópiu

O sprístupnení týchto informácií si úrad vyhotovil rozhodnutie zápisom do spisu.

MESTSKÁ ČASŤ BRATISLAVA-NOVÉ MESTO
 MIESTNY ÚRAD BRATISLAVA
 Junácka 1, 832 91 Bratislava
 - 32 -

Ing. Ľudovít Kollárik
 prednosta miestneho úradu
 mestskej časti Bratislava – Nové Mesto

Príloha č. 1: Kópia zápisnice o vytýčení stavebnej čiary

Peter Lenghart - GEODET, Dorastenecká 22, 831 07 Bratislava

Číslo zákazky : 52/2011
 List mapy : Stupava 0-8/44
 Parc.číslo : 19548/10, 21, 22
 Mierka : 1:200

Kraj : Bratislavský
 Okres : Bratislava III
 Obec : Bratislava - m.č. Nové Mesto
 Kat. územie : Vinohrady

Zápisnica

o vytýčení stavebnej čiary

Stavebník: Mgr. Renáta Poláková a Ing. Stanislav Polák, Ladzianskeho 8, 131 01 Bratislava

Na základe stavebného povolenia ÚKaSP-2011/83-SP/AKN zo dňa 16.05.2011
 previedlo sa vytýčenie stavby: Rodinný dom, ul. Pod Klepáčom 11, Bratislava


Stavebná čiara je stabilizovaná roxormi.....
 Výška237.85..... je v teréne osadená nameračskom klinci (bod 5003).....
 čo predstavuje hodnotu-0,800 m..... vzhľadom k projektovanej výške+0.000 (238.65).....

V Bratislave 27.6.2011

_____ prevzal


 Peter Lenghart




 potvrdil

Peter Lenghart - GEODET, Dorastenecká 22, 831 07 Bratislava

Číslo zákazky : 52/2011

TECHNICKÁ SPRÁVA

Vytýčenie bolo vykonané v súlade:

- a) s územným rozhodnutím č. zo dňa
b) s technickými podmienkami uvedenými v stavebnom povolení ÚkaSP-2011/83-SP/AKN
zo dňa 16.05.2011 predloženými stavebníkom na pozemku v katastrálnom území Vinohrady
označeným v KN parcelnými číslami 19548/10, 21, 22.

Vytýčenie stavebného objektu bolo vykonané STN 730420 polohovo.

Popis vytyčovacích prác: Všetky body boli vytýčené polárnou metódou z voľného stanoviska 5005 s použitím prístroja LEICA TCR 805. Body 5001-5004 boli určené metódou GPS, prístrojom TRIMBLE R8 GNSS/R6/5800.

Pravouhlosť bola na hlavných lomových bodoch vytyčovaná a kontrolovaná diaľkomerom.

Vytýčenie vykonal Peter Lenghart

Vytýčené body odovzdal stavebníkovi protokolárne v teréne. Vytýčené body boli stabilizované roxormi.

Súradnice bodov:

Císlo bodu	Y	X	Z
5001	575325.29	1277730.10	236.33
5002	575355.83	1277739.00	233.64
5003	575331.06	1277714.59	237.85
5004	575315.04	1277714.05	238.51
5005	575340.78	1277732.73	-
1	575322.55	1277716.69	-
2	575335.25	1277716.67	-
3	575335.26	1277717.67	-
4	575338.26	1277717.67	-
5	575338.26	1277723.17	-
6	575335.26	1277723.17	-
7	575335.28	1277731.07	-
8	575326.48	1277731.09	-
9	575326.47	1277729.37	-
10	575324.67	1277729.37	-
11	575324.67	1277726.37	-
12	575326.47	1277726.37	-
13	575326.47	1277723.97	-
14	575322.57	1277723.97	-

Vytyčovacie prvky:

Stanovisko	Cieľ	Uhol (grad)	Dĺžka (m)
5005	5001	29.2556	15.71
	5002	214.8356	16.30
	5003	371.2841	20.58
	5004	0.0000	31.81
	1	394.0235	24.28
	2	361.0688	16.98
	3	362.3550	16.04
	4	350.5420	15.27
	5	356.3537	9.89
	6	373.2933	11.04
	7	21.3362	5.75
	8	32.6737	14.40
	9	25.2576	14.70
	10	26.8623	16.46
11	16.0216	17.32	
12	13.3238	15.66	
13	4.9893	16.79	
14	11.4298	20.21	



M = 1:200

19548/3

d
19548/9

A
19548/10

5002

5005

19548/19

d
19548/20

19548/18
Pod Klepitum

19548/22

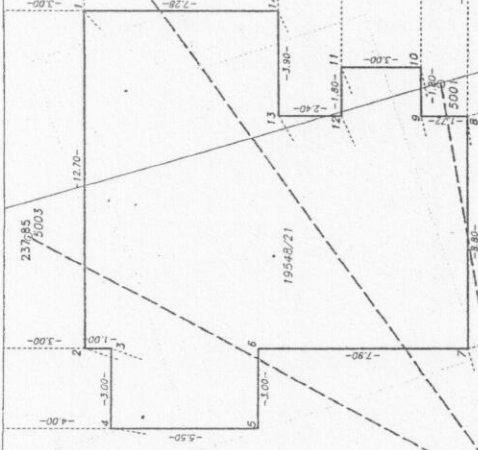
19548/21

d
19548/11

19548/13

5004

237,85
5003



[Redacted]
e-mail: [Redacted]

Miestny úrad Bratislava – Nové Mesto
Oddelenie územného konania
a stavebného poriadku.
Junácka ul. č.1
832 91 Bratislava

Vec : žiadosť o sprístupnenie informácie v zmysle zákona č. 211/2000, Z.z. o slobodnom prístupe k informáciám.

Dňa 07.01.2015 mi bola sprístupnená informácia (ÚKaSP-2014-15/3623,3745/AFA I-178/2014). Prílohou požadovanej informácie je kópia záznamu o priebehu ústneho pojednávania s miestnym zisťovaním za prítomnosti účastníkov konania a zástupcov dotknutých orgánov zo dňa 08.11.2012.

V časti „II. k ústnemu pojednávaniu s miestnym zisťovaním stavebník predložil tieto doklady“ je uvedené, že stavebník doložil k tomuto ústnemu pojednávaniu „Zápis o vytýčení stavby pre začatím stavebných prác“ (bod 4.).

Ako dotknutá osoba žiadam Vás ako osobu povinnú v zmysle zákona č. 211/2000 Z.z. o sprístupnenie nasledovnej informácie :

- *Zaslanie kópie „Zápisu o vytýčení stavby pre začatím stavebných prác“.*

Bratislava 07.01.2015.

[Redacted]

Informáciu žiadam zaslať na e-mailovú adresu : [Redacted]