




MESTSKÁ ČASŤ BRATISLAVA-NOVÉ MESTO  
MIESTNY ÚRAD BRATISLAVA-NOVÉ MESTO

ul.: Junácka č. 1, 832 91 Bratislava 3

oddelenie: Organizačné a evidencie obyvateľov



Váš list číslo / zo dňa  
18.02.2015

Naše číslo :  
I-16 / 2015

Vybavuje/ Bratislava  
Červenková/367 24.02.2015  
organizacne@banm.sk

Vec: Žiadosť o informáciu v zmysle zákona 211/2000

Miestny úrad Bratislava-Nové Mesto eviduje pod č. I-16/2015 žiadosť o informáciu v zmysle zákona č. 211/2000 o slobodnom prístupe k informácii, v ktorej žiadateľ : [REDACTED] [REDACTED] žiada o informácie : - poskytnutie fotokópie:

- (i) svetlotechnického posudku spracovaného Ing. Straňákom týkajúceho sa investičného zámeru žiadateľa Cesproza, s.r.o., investora MO Slovakia, s.r.o.
- (ii) stanovisko Oddelenia životného prostredia a územného plánovania MÚ B-NM ŽPaÚP-00260/2013KU k investičnému zámeru žiadateľa Cesproza, s.r.o., investora MO Slovakia, s.r.o.
- (iii) podklady k Uzneseniu 02/23 MZ MČ B-NM zo dňa 07.02.2007, spolu so zoznamom evidovaných pamätihodnotí mestskej časti Bratislava-Nové Mesto

Požadované informácie tvoria prílohu listu

Prílohy

- 3 - i) svetlotechnický posudok (5 listov)  
- ii) stanovisko odd. ŽPaÚP: ŽPaÚP-00260/2013KU (3 listy)  
- iii) podklady k uzneseniu MZ MČ B-NM č. 02/23 (3 listy)

Ing. Mgr. Lubomír Baník  
prednosta  
Miestneho úradu  
Bratislava-Nové Mesto

☎/fax	Bankové spojenie	Číslo účtu	IČO	Stránkové dni
02/49 253 111	Prima banka Slovensko a.s.	SK08 5600 0000 0018 0034 7007	603317	Pondelok 8 <sup>00</sup> - 12 <sup>00</sup> , 13 <sup>00</sup> -17 <sup>00</sup>
02/45 529 459				Streda 8 <sup>00</sup> - 12 <sup>00</sup> , 13 <sup>00</sup> -17 <sup>00</sup>
e-mail: <a href="mailto:banm@banm.sk">banm@banm.sk</a>			DIČ	Piatok 8 <sup>00</sup> - 12 <sup>00</sup>
<a href="http://www.banm.sk">www.banm.sk</a>				2020887385



# MIESTNY ÚRAD BRATISLAVA-NOVÉ MESTO

Junácka ul. č. 1, 832 91 Bratislava 3

MČ Bratislava- Nové Mesto  
Odd. ORG a EO  
Junácka 1  
Bratislava

Váš list číslo/zo dňa  
18.2.2015

Naše číslo  
ÚKaSP-2015/363-2 KON.,  
I-16/2015

Vybavuje/linka  
Ing.arch. Konečná  
02/49253151

Bratislava  
23.2.2015

Vec: Žiadosť o informáciu – odpoveď stavebného úradu k bodu i)

Miestnemu úradu Bratislava Nové Mesto (ďalej len „úrad“) ako povinnej osobe podľa ustanovenia §2 ods.1 zákona č.211/2000 Z.z. o slobodnom prístupe k informáciám a o zmene a doplnení niektorých zákonov v znení neskorších predpisov (ďalej len „zákon o slobode informácií“) bola doručená žiadosť od [redacted] [redacted] advokátskej kancelarie [redacted] [redacted] 32, 811 06 Bratislava v zastúpení [redacted] [redacted] Letecká 359/14 Bratislava zo dňa 18.2.2015 o poskytnutie informácií.

Úrad v rozsahu a spôsobom uvedeným v ust. §16 zákona o slobode informácií požadované informácie sprístupňuje a uvádza:

- i) Stavebný úrad poskytuje Svetlotechnický posudok s názvom „Rekonštrukcia a nadstavba objektu, Ľudové nám.4, Bratislava“ spracovanú spoločnosťou 3S-PROJEKT,s.r.o., Boldog č.145, 925 26 Boldog , od Ing. Zsolta Straňáka, zo dňa 3.2.2014. Posudok je súčasťou podaného návrhu na vydanie rozhodnutia o umiestnení stavby "Rekonštrukcia a nadstavba garáže s využitím na administratívu a bývanie, Ľudové nám.14 vstup z Leteckej ul. v Bratislave na pozemku parc. č.22827/6 a parkovacie státia parc.č. 22827/2 v k.ú. Nové Mesto.

O sprístupnení týchto informácií si úrad vyhotovil rozhodnutie zápisom do spisu.

MIESTNY ÚRAD BRATISLAVA MESTSKEJ ČASTI BRATISLAVA - NOVÉ MESTO Junácka 1, 832 91 Bratislava	
Dátum dňa	24-02-2015
Podacie číslo	RZ, ZH - LU
Číslo spisu:	
Prílohy:	Vybavuje:

MESTSKÁ ČASŤ BRATISLAVA-NOVÉ MESTO  
MIESTNY ÚRAD BRATISLAVA  
Junácka 1, 832 91 Bratislava  
- 832 -

*Eva Daňová*  
Eva Daňová  
poverená vedením  
oddelenia ÚKaSP


1.)  
K informácii č.I-16/2015. ; UK a SP 2015/563 KON.


Vyjadrenie za stavebný úrad k bodu i):

Úrad v rozsahu a spôsobom uvedeným v ust. §16 zákona o slobode informácii požadované informácie sprístupňuje a uvádza:

- i) Stavebný úrad poskytuje Svetlotechnický posudok s názvom „Rekonštrukcia a nadstavba objektu, Ľudové nám.4, Bratislava“ spracovanú spoločnosťou 3S-PROJEKT,s.r.o., Boldog č.145, 925 26 Boldog , od Ing. Zsolta Straňáka, zo dňa 3.2.2014. Posudok je súčasťou podaného návrhu na vydanie rozhodnutia o umiestnení stavby "Rekonštrukcia a nadstavba garáže s využitím na administratívu a bývanie, Ľudové nám.14 vstup z Leteckej ul. v Bratislave na pozemku parc. č.22827/6 a parkovacie státia parc.č. 22827/2 v k.ú. Nové Mesto.

O sprístupnení týchto informácii si úrad vyhotovil rozhodnutie zápisom do spisu.






Energetická certifikácia budov  
Konzultačná a projekčná činnosť  
v oblasti stavebnej fyziky

## SVETELNOTECHNICKÝ POSUDOK

za účelom posúdenia vplyvu plánovanej rekonštrukcie a nadstavby  
objektu na parcele č. 22827/6 a 22827/2 na Ľudovom námestí 4  
v Bratislave na okolie.

NÁZOV A MIESTO STAVBY:	INVESTOR:
Rekonštrukcia a nadstavba objektu Parcela č. 22827/6, 22827/2 Ľudové námestie 4 Bratislava	MO Slovakia spol. s r.o. Ľudové námestie 4 831 03 Bratislava
RIEŠITELIA:	DODÁVATELI:
Ing. Zsolt Straňák	3S – PROJEKT, s.r.o. Boldog č. 145, 925 26 Boldog



Boldog, 3. 2. 2014

Svetelnotechnické, tepelnotechnické posudky a energetická certifikácia budov  
Ing. Zsolt Straňák, [stranak@3sprojekt.sk](mailto:stranak@3sprojekt.sk), 0905 513 350

NA STAV. ÚRAD DOPLNENÉ 5.2.2014.

## 1. Úvod

Objednávateľom tohto odborného posudku nám boli zadané nasledovné úlohy:

1. Posúdenie vplyvu plánovanej rekonštrukcie a nadstavby objektu na parcele č. 22827/6 a 22827/2 na Ľudovom námestí 4 v Bratislave na preslnenie okolitých bytov podľa kritérií STN 73 4301.
2. Posúdenie vplyvu plánovanej rekonštrukcie a nadstavby objektu na parcele č. 22827/6 a 22827/2 na Ľudovom námestí 4 v Bratislave na denné osvetlenie okolitých obytných miestností podľa požiadaviek STN 73 0580-1, Zmena 2.

Tento odborný posudok sa nevyjadruje k žiadnym iným technickým a právnym požiadavkám na výstavbu.

## 2. Podklady posudku

- a.) Projektová dokumentácia: Rekonštrukcia a nadstavba objektu, parcela č. 22827/6 a 22827/2, Ľudové námestie 4, Bratislava. PSK+RP, 07/2013.
- b.) STN 73 0580-1 Denné, osvetlenie budov. Časť 1: Základné požiadavky. Účinnosť od 1. 7. 1987
- c.) STN 73 0580-1 Zmena 2, Denné osvetlenie budov. Časť 1: Základné požiadavky. Účinnosť od 1. 10. 2000
- d.) STN 73 0580-2 Denné osvetlenie budov. Časť 2: Denné osvetlenie budov na bývanie. Účinnosť od 1. 10. 2000
- e.) STN 73 4301 Budovy na bývanie. Účinnosť od 6.2005.
- f.) Hraška, J. - Štujber, M.: Manuál výpočtového programu INS. Bratislava 1993
- g.) Obhliadka miesta stavby a zameranie potrebných údajov.

## 3. Nález

Predmetom je posúdenie vplyvu plánovanej rekonštrukcie a nadstavby objektu na parcele č. 22827/6 a 22827/2 na Ľudovom námestí 4 v Bratislave na preslnenie a denné osvetlenie existujúcich rodinných domov. Navrhovaný objekt rieši nadstavbu jedného podlažia na existujúci objekt. Pôvodná výška hrebeňa +5,00 m sa mení na +7,67 m. Tvar strechy bude valbová a objekt bude mať obdĺžnikový pôdorysný tvar s max. vonkajšími rozmermi 1.NP - 7,02 m x 10,485 m.

Pri obhliadke lokality boli preverené všetky budovy v okolí pripravovanej nadstavby. Boli vybrané objekty, kde sa realizácia nadstavby objektu môže negatívne prejaviť na podmienkach preslnenia a denného osvetlenia. Vplyv plánovanej nadstavby bol preverený podrobným výpočtom na základe konkrétnych vstupných údajov pre susedné objekty.

*Poznámka:*

*Posudzované územie sa nachádza v lokalite s ekvivalentným uhlom tienenia  $\alpha_e = 30^\circ$ .*



Letecká plánovaná nadstavba predstavuje tienenie zo severozápadnej strany, teda neovplyvní ich dobu preslnenia v kritickom dátume 1.marca.

Ostatné existujúce rodinné domy sú dostatočne ďaleko a vplyv plánovanej rekonštrukcie a nadstavby objektu na ich preslnenie je minimálny.

Vplyv plánovanej rekonštrukcie a nadstavby objektu na preslnenie okolitých bytov vyhovuje požiadavkám STN 73 4301.

## 5. Vplyv plánovanej nadstavby na denné osvetlenie okolitých miestností

Ekvivalentný uhol (vonkajšieho) tienenia - uhol od horizontálnej roviny vyneseny v normálovom smere spravidla zo stredu osvetľovacieho otvoru (prípadne z kontrolného bodu vo zvislej rovine) na vonkajšom povrchu obvodovej konštrukcie vo výške najmenej 2,0 m nad terénom priliehajúcim k posudzovanému objektu; predstavuje tienenie nekonečne dlhej prekážky paralelnej s rovinou posudzovanej obvodovej konštrukcie, ktorá v podmienkach oblohy podľa článku 2.8 spôsobí rovnaké zníženie oblohovej osvetlenosti vertikálnej roviny, ako existujúce alebo navrhované tieniace prekážky.

Pri navrhovaní denného osvetlenia vnútorných priestorov určených na trvalý pobyt ľudí počas dňa sa odporúča v prípadoch, keď nie je známa budúca výstavba v okolí navrhovanej stavby alebo miesto stavby, predpokladať tienenie osvetľovacích otvorov vonkajšou prekážkou s uhlom tienenia aspoň  $25^\circ$  okrem prípadu, keď je v budúcnosti vonkajšie tienenie v takejto hodnote vylúčené.

Pri navrhovaní a úpravách stavebných objektov (nadstavby, prístavby a podobne) sa musí dbať na to, aby sa výrazne nezhoršili podmienky denného osvetlenia v existujúcich okolitých vnútorných priestoroch s trvalým pobytom ľudí a aby sa vytvorili podmienky na dostatočné denné osvetlenie budov na dočasne nezastavaných stavebných parcelách.

Ekvivalentný uhol tienenia hlavných bočných osvetľovacích otvorov ostatných existujúcich alebo navrhovaných vnútorných priestorov s trvalým pobytom ľudí sa odporúča do  $25^\circ$ , nesmie však prekročiť  $30^\circ$ .

Ak oprávnené inštitúcie príslušnej obce jednoznačne vymedzia zóny obce so zvýšenou hustotou zástavby (najmä vo väčších mestách), nesmie ekvivalentný uhol tienenia hlavných bočných osvetľovacích otvorov existujúcich alebo navrhovaných vnútorných priestorov s trvalým pobytom ľudí prekročiť:

- $36^\circ$  v súvislej radovej uličnej zástavbe v centrálnych častiach väčších miest,
- $42^\circ$  v súvislej radovej uličnej zástavbe v mimoriadne stiesnených priestoroch v historických centrách miest.


Na tieto účely sa do ekvivalentného uhla tienenia nezapočítava tienenie kontrolných bodov vlastnými časťami objektu (lodžiami, zalomeniami vlastného objektu a podobne).

V posudku bol podrobným výpočtom na základe konkrétnych vstupných údajov posudzovaný vplyv plánovanej nadstavby objektu na susedné objekty.

### • Susedný objekt na parcele č. 22828/1

Susedný objekt na parcele č. 22828/1 nemá orientované okná z miestností s dlhodobým pobytom ľudí smerom na plánovanú nadstavbu. Okno na 1.NP na severovýchodnej fasáde je z neobytnej miestnosti – chodba. Okno v podkroví nebude tienené plánovanou nadstavbou susedného objektu.

Vplyv plánovanej rekonštrukcie a nadstavby objektu na denné osvetlenie miestností v susednom existujúcom objekte na parcele č. 22828/1 vyhovuje požiadavkám STN 73 0580-1, Zmena 2.



Pre rodinné domy oproti ulice Letecká plánovaná nadstavba predstavuje tienenie do  $15^\circ$ , čo je menej, ako normou dovolený uhol tienenia  $30^\circ$ . Ostatné rodinné domy sú dostatočne ďaleko a vplyv plánovanej nadstavby objektu na ich denné osvetlenie je minimálny.

## 6. Záver

- Vplyv plánovanej rekonštrukcie a nadstavby objektu na parcele č. 22827/6 a 22827/2 na Ľudovom námestí 4 v Bratislave na presnenie okolitých bytov vyhovuje požiadavkám STN 73 4301. Plánovaná výstavba svojou polohou a výškou negatívne neovplyvní vyhovujúce presnenie okolitých bytov.
- Vplyv plánovanej rekonštrukcie a nadstavby objektu na parcele č. 22827/6 a 22827/2 na Ľudovom námestí 4 v Bratislave na denné osvetlenie okolitých miestností vyhovuje požiadavkám STN 73 0580-1, Zmena 2. Plánovaná výstavba svojou polohou a výškou negatívne neovplyvní vyhovujúce denné osvetlenie okolitých obytných miestností.



Boldog 3. 2. 2014

Ing. Zsolt Straňák  
Autorizovaný stavebný inžinier





# MESTSKÁ ČASŤ BRATISLAVA - NOVÉ MESTO

## Miestny úrad Bratislava - Nové Mesto

17 APR. 2013

Junácka č. 1, 832 91 Bratislava

Cesproza, s.r.o.  
Budyšínska 14/82  
831 03 Bratislava

Č.j.: ŽPaÚP-00260/2013/KU

Bratislava 02. 04. 2013

Vec: Stanovisko k investičnému zámeru

Názov stavby: Rekonštrukcia a nadstavba objektu – Ľudové nám. č. 4, Bratislava III  
Stavebník: MO Slovakia, s.r.o., Ľudové námestie 4, 831 03 Bratislava  
Miesto stavby: Ľudové námestie 4, 831 03 Bratislava  
Parcela č.: 22827/6, 22827/2, k.ú. Nové Mesto  
Žiadosť zo dňa: 25. 02. 2013  
PD zo dňa: 12/2012

Zámer rieši prestavbu a nadstavbu objektu existujúcej garáže s dielňou pri rodinnom dome, v súčasnosti s jedným nadzemným podlažím zastrešeným šikmou valbovou strechou, na navrhovaný rodinný dom s dvoma nadzemnými podlažiami a šikmou valbovou strechou, so zastavanou plochou 77 m<sup>2</sup>. Na pozemku s parc. č. 22827/2, k.ú. Nové Mesto sú navrhnuté 3 parkovacie státa na teréne.

Navrhovaný rodinný dom bude napojený na existujúce siete technickej infraštruktúry. Kanalizácia splašková a dažďová bude zvedená cez existujúcu revíziu šachtu na pozemku s parc. č. 22827/1, k.ú. Nové Mesto do existujúcej verejnej kanalizácie v priestore Leteckej ulice. Vykurovanie bude zabezpečené elektrickým kotlom, zásobníkom a tepelným čerpadlom, navrhovaný je tiež komínový prieduch s napojením krbového telesa v priestoroch 1 NP.

Na základe predložených podkladov, ich posúdenia a nesúladu stavby v danej lokalite s Územným plánom hl. mesta SR Bratislavy z r. 2007, v znení neskorších zmien a doplnkov (t.j. v znení zmien a doplnkov 01 z roku 2008 a zmien a doplnkov 02 z roku 2011) a v zmysle VZN hlavného mesta SR Bratislavy č. 4/2007, ktorým sa vyhlasuje záväzná časť ÚPN hl. mesta SR Bratislavy v znení VZN č. 12/2008 a 17/2011, starosta ako štatutárny orgán miestnej samosprávy mestskej časti Bratislava - Nové Mesto

nesúhlasí

z predloženým zámerom z nasledujúcich dôvodov:

- predložený zámer je v rozpore s uvedeným Územným plánom hl. mesta SR Bratislavy z dôvodu nepripustnosti zástavby prekračujúcej charakter existujúcej zástavby v územiach definovaných v územnom pláne mesta ako **stabilizované**.

Podľa uvedeného územného plánu merítkom a limitom pre novú výstavbu v stabilizovanom území je najmä charakteristický obraz a proporcie konkrétneho územia, ktoré je nevyhnutné pri hodnotení novej výstavby v stabilizovanom území akceptovať, chrániť a rozvíjať. Ak nový návrh nerešpektuje charakteristické princípy, ktoré reprezentujú existujúcu zástavbu a vnáša do zástavby neprijateľný kontrast resp. neúmerné zaťaženie pozemku, nie je možné takúto stavbu v stabilizovanom území umiestniť.

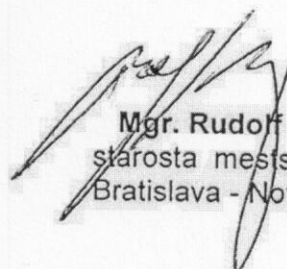
9

Predložený návrh svojím objemovým a kompozičným riešením narúša hmotovú skladbu a kompozíciu obytného súboru 'Ľudová štvrť', čím je zároveň narušený charakter existujúcej obytnej štruktúry, z hľadiska skladby ulice ako aj okolitej obytnej zóny.

- 'Ľudová štvrť' bola vyhlásená ako pamätihodnosť, uznesením č. 02/23 zo zasadnutia Miestneho zastupiteľstva mestskej časti Bratislava-Nové Mesto, konaného dňa 6. februára 2007.

Platnosť tohto stanoviska je 1 rok od dátumu vydania.



  
Mgr. Rudolf Kusý  
starosta mestskej časti  
Bratislava - Nové Mesto


Príloha: - situácia

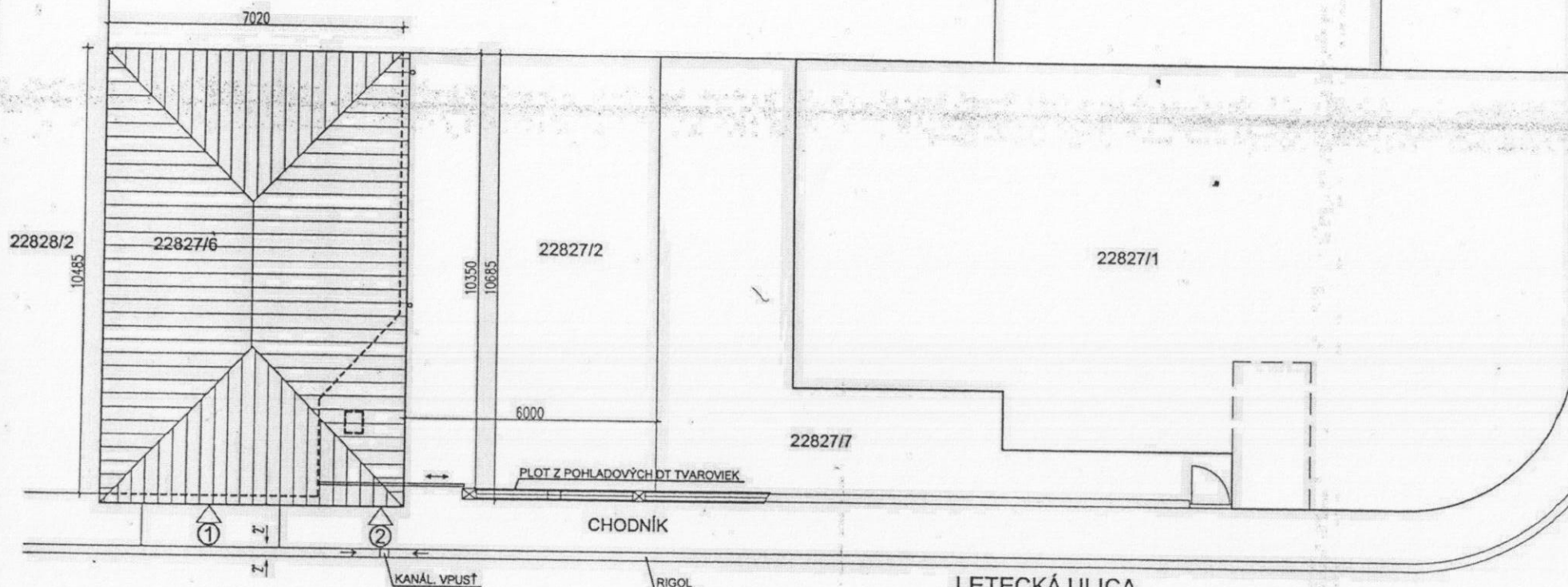
Na vedomie: - MČ BA-NM, odd. územného konania a stavebného poriadku Miestneho úradu Bratislava - Nové Mesto

CO: odd. ŽPaÚP-a/a


Vybavuje: Ing., Ing. arch., Mgr. art. Jozef Kuráň, tel.: 49 25 34 78

LEGENDA:

- ① JESTVUJÚCI VĚZD DO GARÁŽE
- ② JESTVUJÚCA POŠUVNÁ BRÁNA
-  RIEŠENÝ OBJEKT




LUDOVÉ NÁMESTIE



CESTNÁ KOMUNIKÁCIA

CHODNÍK

AUTOR:	ADIF spol. s r.o.	VYPRACOVAL:	PEČIATKA:
ING.ARCH NÉMETH LADISLAV	KLARISKÁ 12,	ING. ŠULAN MILAN	
HIP:	811 01 BRATISLAVA		
ING.ARCH NÉMETH LADISLAV	www.adif.sk		
NÁZOV A MIESTO STAVBY:			
REKONŠTRUKCIA A NADSTAVBA OBJEKTU			
LUDOVÉ NÁMESTIE 4, 831 01 BRATISLAVA, č.p. 22827/6, 22827/2			
INVESTOR:	MO SLOVAKIA SPOL. S.R.O	MIERKA:	1:100
	LUDOVÉ NÁMESTIE 4, 831 03 BRATISLAVA.	STUPEŇ:	PSK+RP
DIELČIA ČASŤ:	OBSAH VÝKRESU:	FORMÁT:	2x A4
ARCHITEKTÚRA	SITUÁCIA - JESTVUJÚCI STAV	DÁTUM:	12/2012



KLARISKÁ 12  
811 01 BRATISLAVA  
TEL./82/34418117

ČÍSLO  
TOTO UPOVĚDĚNÉ JE A  
JEDINÝM MAJITELOM TÝTOHOTO  
VÝKRESU SA NEMOŽE UPOVĚDĚNÉ  
MAJITELOM POUŽÍVAŤ. ŽADATEL SA  
SVOJOU ÚLOHOU Z VÝKRESU A  
VÝKRESU NE MÔŽE POUŽÍVAŤ INAK  
NEŽ NA ÚLOHĽU, NA KTORÚ JE  
VÝKRES POUŽITÝ.

Č. VÝKRESU

01

R/1

MESTSKÁ ČASŤ BRATISLAVA - NOVÉ MESTO

Materiál na rokovanie  
Miestneho zastupiteľstva  
Dňa 6.2.2007

**Návrh zoznamu evidovaných pamätihodností  
v mestskej časti Bratislava - Nové Mesto**

**Predkadá:**

Ing. Ľudovít Kollárik  
Prednosta

**Spracovateľ:**

Milana Služanič  
ved.VS, školstva, kultúry  
a športu

Elena Hlivová  
referát školstva, kultúry  
a športu

**Na rokovanie prizvať:**

Milana Služaniča  
ved.VS, školstva, kultúry  
a športu

Elenu Hlivovú  
referát školstva, kultúry  
a športu

Ing. arch. Jaroslava Kocku  
hlavný architekt MČ BNM

**Materiál obsahuje:**

- 1: Návrh uznesenia
2. Dôvodovú správu
- 3.Zoznam pamätihodností

**Stanovisko práv.skupiny:**

nie je potreba právneho  
stanoviska

Február 2007

## **1.Návrh uznesenia**

Miestne zastupiteľstvo:

- a./ schvaľuje zoznam evidovaných pamätihodností mestskej časti Bratislava - Nové Mesto
- b./ poveruje prednostu Miestneho úradu Bratislava – Nové Mesto zaslaním evidencie pamätihodností Krajskému pamiatkovému úradu a príslušnému stavebnému úradu

## 2. Dôvodová správa

Obec v zmysle § 14 odd. 4 zákona č.49/2002 Z.z. o ochrane pamiatkového fondu môže rozhodnúť o utvorení a odbornom vedení evidencie pamätihodností obce. Mestská časť Bratislava – Nové Mesto po dôkladnom prieskume a v snahe uchovať významné objekty nachádzajúce sa na jej území navrhuje nasledovný zoznam pamätihodností, ktorý po schválení bude zaslaný krajskému pamiatkovému úradu a príslušnému stavebnému úradu.

## 3. Zoznam pamätihodností v MČ B-NM

P.č.	Názov pamätihodností	Lokalizácia
1.	Televízna veža Kamzík	Koliba - Kamzík
2.	Areál vysokoškolského internátu Mladá garda	Račianska 103
3.	Športová hala Pasienky	Trnavská 29
4.	Sedačková lanovka - Kamzík	Mlynská dolina - Kamzík
5.	Ludová štvrť	Územie ohraničené ulicami Vajnorská-Riazanská – Háľkova – Za kasárňou
6.	Biely kríž	Námestie Biely kríž
7.	Súbor objektov Domu odborov a kultúrneho zariadenia Istropolis	Trnavské mýto 1 Škultétyho 5

Miestny úrad BRATISLAVA MESTSKEJ ČASTI BRATISLAVA - NOVÉ MESTO Junácka 1, 832 91 Bratislava	
Dátum dňa: <b>18 -02- 2015</b>	
Podacie číslo: <b>1324</b>	RZ, ZH - LU:
Číslo spisu:	
Prílohy:	Vybavuje:

Miestny úrad Bratislava Nové Mesto  
Junácka ul. č. 1  
832 91 Bratislava

V Bratislave, 13.02.2015

**VEC: Žiadosť o poskytnutie informácií v zmysle zákona č. 211/2000 Z.z. o slobodnom prístupe k informáciám a o zmene a doplnení niektorých zákonov (zákon o slobode informácií) v znení neskorších predpisov, (ďalej len „Zákon o slobode informácií“)**

Advokátska kancelária [redacted] so sídlom [redacted] 811 06 Bratislava, IČO 36 681 075, DIČ 2022251385, IČ DPH SK2022251385, spoločnosť zapísaná v OR OS BA I., oddiel Sro, vložka č. 42530/B, v mene a na účet ktorej koná **Mgr. Igor Schweizer**, advokát a konateľ, v zastúpení klienta – [redacted], trvalý pobyt Letecká 359/17, 831 03 Bratislava – Nové Mesto, dátum narodenia [redacted] (ďalej len „Klient“),

si Vás týmto Klient dovoľuje požiadať v zmysle ods. 1 § 3 Zákona o slobode informácií „Každý má právo na prístup k informáciám, ktoré majú povinné osoby k dispozícii.“ v spojení s ods. 3 § 3 Zákona o slobode informácií „Informácie sa sprístupňujú bez preukázania právneho alebo iného dôvodu alebo záujmu, pre ktorý sa informácia požaduje.“  
**o poskytnutie fotokópie:**

- (i) **svetlotechnického posudku spracovaného Ing. Straňákom** týkajúceho sa investičného zámeru žiadateľa Cesproza, s.r.o., investora MO Slovakia s. r. o., so sídlom Ľudové námestie 4/488, 831 03 Bratislava, IČO 35 852 933, spoločnosť zapísaná v OR OS BA I, oddiel Sro, vložka č. 28314/B, v mene a na účet ktorého koná Ľubomír Brázdovič, konateľ, na nehnuteľnosti vedenej Okresným úradom Bratislava, katastrálny odbor, okres Bratislava, obec BA-m.č. NOVÉ MESTO, katastrálne územie Nové Mesto, na liste vlastníctva č. 274, parcela registra „C“ evidovanej na katastrálnej mape, parcelné číslo 22827/6, výmera 73 m<sup>2</sup>, druh pozemku Zastavané plochy a nádvoria, spôsob využívania pozemku „16“ (pozemok, na ktorom je postavená nebytová budova označená súpisným číslom), umiestnenie pozemku „1“ (pozemok je umiestnený v zastavanom území obce); stavba so súpisným číslom 13301, na parcele číslo 22827/6, druh stavby „7“ (samostatne stojaca garáž), opis stavby garáž, umiestnenie stavby „1“ (stavba postavená na zemskom povrchu), ktorej súčasným vlastníkom je Oberbank Leasing s.r.o., so sídlom Prievozská 4, 821 09 Bratislava, IČO 35 955 015, spoločnosť zapísaná v OR OS BA I, oddiel Sro, vložka č. 37563/B,
- (ii) **stanoviska Oddelenia životného prostredia a územného plánovania Miestneho úradu Bratislava Nové Mesto ŽPaÚP -00260/2013KU k investičnému zámeru** žiadateľa Cesproza, s.r.o., investora MO Slovakia s. r. o., so sídlom Ľudové námestie 4/488, 831 03 Bratislava, IČO 35 852 933, spoločnosť zapísaná v OR OS BA I, oddiel Sro, vložka č. 28314/B, v mene a na účet ktorého koná Ľubomír Brázdovič, konateľ, na nehnuteľnosti vedenej Okresným úradom Bratislava, katastrálny odbor, okres Bratislava, obec BA-m.č. NOVÉ MESTO, katastrálne územie Nové Mesto, na liste vlastníctva č. 274, parcela registra „C“ evidovanej na katastrálnej mape, parcelné číslo 22827/6, výmera 73 m<sup>2</sup>, druh pozemku Zastavané plochy a nádvoria, spôsob využívania

ž P

pozemku „16“ (pozemok, na ktorom je postavená nebytová budova označená súpisným číslom), umiestnenie pozemku „1“ (pozemok je umiestnený v zastavanom území obce); stavba so súpisným číslom 13301, na parcele číslo 22827/6, druh stavby „7“ (samostatne stojaca garáž), opis stavby garáž, umiestnenie stavby „1“ (stavba postavená na zemskom povrchu), ktorej súčasným vlastníkom je Oberbank Leasing s.r.o., so sídlom Prievozská 4, 821 09 Bratislava, IČO 35 955 015, spoločnosť zapísaná v OR OS BA I, oddiel Sro, vložka č. 37563/B,

- (iii) **podkladov k Uzneseniu 02/23 Miestneho zastupiteľstva Bratislava Nové Mesto, zo dňa 07.02.2007, spolu so zoznamom evidovaných pamätihodností mestskej časti Bratislava Nové Mesto,** 029.

Taktiež si Vás Klient dovoľuje požiadať o  **písomné potvrdenie podania Žiadosti o poskytnutie informácií v zmysle zákona č. 211/2000 Z.z. o slobodnom prístupe k informáciám a o zmene a doplnení niektorých zákonov (zákon o slobode informácií) v znení neskorších predpisov a oznámenia predpokladanej výšky úhrady za sprístupnení informácie.**