



MESTSKÁ ČASŤ BRATISLAVA - NOVÉ MESTO

Junácka č. 1, 832 91 Bratislava 3

| | |
|---|--------------|
| MIESTNY ÚRAD BRATISLAVA MESTSKEJ ČASTI BRATISLAVA - NOVÉ MESTO Junácka 1, 832 91 Bratislava | |
| Došlo dňa: | 08 -09- 2015 |
| Podacie číslo: | RZ, ZH - LU: |
| Číslo spisu: | |
| Prílohy: | Vybavuje: |

Váš list číslo/zo dňa
/26.08.2015

Naša značka
ÚKaSP-2015/2416/JAP
I-108/2015

Vybavuje/☎/@
Ing. Pukančíková/ 0249253155 /
stavebne@banm.sk

Bratislava
04.09.2015

Vec
Žiadosť o informáciu – odpoveď

Mestská časť Bratislava-Nové Mesto (ďalej len „úrad“) ako povinná osoba podľa ust. § 2 ods. 1 zákona č. 211/2000 Z. z. o slobodnom prístupe k informáciám a o zmene a doplnení niektorých zákonov v znení neskorších predpisov (zákon o slobode informácií) obdržala žiadosť o poskytnutie informácií v citovanom znení:

1. „informácia, či a kedy bolo vydané Rozhodnutie o umiestnení stavby v k.ú. Vinohrady, Obec: BA-m.č. Nové Mesto, na parcele KN "C" p.č. 18610/ 2, výmera 1137 m², druh pozemku: Záhrady a/alebo 18610/3, výmera 80 m², druh pozemku: Ostatné plochy, vo výlučnom vlastníctve Ján Drobný, rod. Drobný, zapísaných na LV Č. 7101, vedenom Okresným úradom Bratislava, Katastrálnym odborom pre k.ú. Vinohrady, obec BA-m.č. Nové Mesto, Okres Bratislava III. Ak bolo vydané, tak žiadam aj o informáciu, kedy nadobudlo predmetné rozhodnutie právoplatnosť a o zaslanie fotokópie predmetného rozhodnutia...“
2. „informáciu, či a kedy bolo/i vydané Stavebné povolenie/a pre stavbu v k.ú. Vinohrady, Obec: BA-m.č. Nové Mesto, na parcele KN "C" p.č. 18610/ 2, výmera 1137 m², druh pozemku: Záhrady a/alebo 18610/3, výmera 80 m², druh pozemku: Ostatné plochy, vo výlučnom vlastníctve Ján Drobný, rod. Drobný, zapísaných na LV Č. 7101, vedenom Okresným úradom Bratislava, Katastrálnym odborom pre k.ú. Vinohrady, obec BA-m.č. Nové Mesto, Okres Bratislava III. Ak bolo/i vydané, tak žiadam aj o informáciu, kedy nadobudlo/i predmetné povolenia právoplatnosť a o zaslanie fotokópie predmetného/ých povolenia/í.“

Stavebný úrad v rozsahu a spôsobom uvedeným v ust. § 16 zákona o slobode informácií informácie v bodoch č. 1. a 2. sprístupňuje:

- k parcelám KN "C" č. 18610/ 2, výmera 1137 m², a č. 18610/3, výmera 80 m², zapísaných na LV Č. 7101, k.ú. Vinohrady, stavebný úrad v dostupnej evidencii neviduje vydané rozhodnutie o umiestnení stavby,

| | | | | |
|---|---|---|-------------------|---|
| ☎/fax 02 / 49 253 111 02 / 45 529 459 | Bankové spojenie Prima banka Slovensko, a. s. | Číslo účtu SK08 5600 0000 0018 0034 7007 | IČO 603317 | Stránkové dni Pondelok 8 - 12,00 13 - 17,00 Streda 8 - 12,00 13 - 17,30 |
| e-mail: banm@banm.sk www.banm.sk | | | DIČ 2020887385 | |

- k parcele č. 18610/2 k.ú. Vinohrady bolo dňa 03.09.2015 vydané stavebné povolenie, ktoré ešte nenadobudlo právoplatnosť,
- k parcele č. 18610/3 k.ú. Vinohrady, stavebný úrad v dostupnej evidencii neviduje vydané stavebné povolenie,
- v prílohe zasielame kópiu stavebného povolenia.

O sprístupnení tejto informácie si úrad vyhotovil rozhodnutie zápisom do spisu.

Ing. Mgr. Ľubomír Baník
prednosta miestneho úradu
mestskej časti Bratislava - Nové Mesto

Príloha:
Kópia stavebného povolenia č. ÚKaSP-2014-15/2343/JAP-95

PRÍLOHA č. 1

MESTSKÁ ČASŤ BRATISLAVA-NOVÉ MESTO

Junácka ul. č. 1, 832 91 Bratislava 3

ÚKaSP-2014-15/2343/JAP-95

Bratislava 03.09.2015

ROZHODNUTIE

Mestská časť Bratislava - Nové Mesto, ako stavebný úrad príslušný podľa § 117 ods. 1) zákona č. 50/1976 Zb. o územnom plánovaní a stavebnom poriadku v znení neskorších predpisov (ďalej len „stavebný zákon“) v spojitosti s § 7b zákona č. 377/1990 Zb. o hlavnom meste Slovenskej republiky Bratislave v znení neskorších predpisov (ďalej len „stavebný úrad“) na základe uskutočneného stavebného konania rozhodla takto:
podľa § 66 stavebného zákona a § 46 zákona č. 71/1967 Zb. o správnom konaní v znení neskorších predpisov (ďalej len „správny poriadok“)

p o v o ľ u j e

stavbu „Rekreačný objekt“ v lokalite Koziarka, na pozemku parc. č. 18610/2 v katastrálnom území Vinohrady, stavebníkovi Jánovi Drobnému, bytom Sološnícka 59, 841 05 Bratislava.

Projektová dokumentácia rieši novostavbu rekreačného objektu slúžiaceho pre záhradnícku činnosť - vinohradníctvo. Objekt bude mať jedno nadzemné podlažie so samostatným vchodom a jedno podzemné podlažie slúžiace ako garáž pre dve motorové vozidlá a sklad náradia. Objekt bude zastrešený plochou strechou. Vstup na pozemok je riešený z existujúcej prístupovej komunikácie.

Podmienky pre umiestnenie stavby:

1. Stavba je umiestnená na pozemku parc. č. 18610/2 v katastrálnom území Vinohrady v týchto odstupových vzdialenostiach od susedných pozemkov a stavieb na nich:

| | | |
|---------------------|---------|---------|
| od pozemku parc. č. | 18609 | 10,900m |
| od pozemku parc. č. | 4652 | 6,285m |
| od pozemku parc. č. | 18610/1 | 52,500m |
| od pozemku parc. č. | 18613 | 2,000m |
2. Výškové osadenie:

| | | |
|---------------|-----------|--------------------|
| výška strechy | ± 0,000 | = + 133,200 m n.m. |
| výška strechy | + 3,840 m | = + 137,040 m n.m. |
3. Podmienky napojenia na inžinierske siete:
 - zásobovanie teplom:
neuvažuje sa
 - zásobovanie plynom:
neuvažuje sa
 - zásobovanie pitnou vodou a odvádzanie odpadových vôd:

v rekreačnom objekte sa nenachádza sociálne zariadenie, neuvažuje sa s napojením vodovod a kanalizáciu

- dopravné napojenie:
objekt je napojený na miestnu komunikáciu s priamym vjazdom na pozemok.
- statická doprava:
parkovanie je zabezpečené 2 parkovacími miestami v garáži rekreačného objektu.

Podmienky pre uskutočnenie stavby:

1. Stavba bude uskutočnená podľa projektovej dokumentácie vypracovanej Ing. Dušanom Paulovičom v termíne 03/2015, ktorá je overená stavebným úradom v stavebnom konaní a je súčasťou tohto povolenia. Prípadné zmeny nesmú byť urobené bez predchádzajúceho povolenia stavebného úradu.
2. Pri uskutočňovaní stavby je nutné dodržiavať predpisy týkajúce sa bezpečnosti práce a technických zariadení a dbať na ochranu zdravia a osôb na stavenisku.
3. Lehota na dokončenie stavby je 36 mesiacov odo dňa nadobudnutia právoplatnosti povolenia. V prípade, že stavebník nie je schopný stavbu dokončiť, má o predĺženie termínu doby výstavby požiadať pred jeho uplynutím. So stavebnými prácami možno začať až po nadobudnutí právoplatnosti tohto rozhodnutia.
4. Stavba bude uskutočňovaná dodávateľsky. Stavebník sú povinní do 15 dní od uskutočnenia výberového konania, najneskôr do začatia stavebných prác, oznámiť stavebnému úradu identifikačné údaje zhotoviteľa stavby a zabezpečenie odborného vedenia stavby a jeho oprávnenie na výkon tejto činnosti.
5. Stavebník je povinný mať na stavbe schválenú a overenú projektovú dokumentáciu a viesť denník o stavebných prácach.
6. Stavebník je povinný podľa § 66 ods. 2) stavebného zákona oznámiť stavebnému úradu začatie stavby.
7. Na uskutočnenie stavby možno použiť iba stavebný výrobok, ktorý je podľa osobitných predpisov vhodný na použitie v stavbe na zamýšľaný účel podľa § 43f stavebného zákona.
8. Počas realizácie stavby nezaťažovať nad prípustnú mieru užívanie nehnuteľností na susedných pozemkoch.
9. Stavebník je povinný stavbu označiť štítkom na viditeľnom mieste s týmito údajmi:
 - označenie stavby,
 - označenie stavebníka,
 - kto a kedy stavbu povolil,
 - termín ukončenia stavby,
 - meno zodpovedného vedúceho stavby.
10. Úprava staveniska:
 - stavebný materiál skladovať len v priestore staveniska,
 - na stavenisku musí byť udržiavaný poriadok,
 - stavebník musí zabezpečiť zamedzenie vstupu na stavenisko cudzím osobám,
 - sypký materiál musí byť zabezpečený proti úletu,
 - vozidlá pred výjazdom zo staveniska očistiť,
 - zariadenie staveniska umiestňovať prednostne na spevnené plochy,
 - obmedziť pri realizácii stavby znečisťovanie ovzdušia sekundárnou prašnosťou,
 - vznikajúcou pri stavebných prácach a preprave materiálu.
11. Stavebník je povinný:
 - zabezpečiť denne počas trvania nebezpečenstva prekročenia limitných noriem pre rozptyl prachu (ak prekročenie 24 hodinovej koncentrácie pre PM 10 - prach, dosiahne hodnotu 30) pravidelné čistenie komunikácií znečistených výjazdom vozidiel zo

stavieb, kropenie a čistenie komunikácií a chodníkov príľahlých k stavbe a verejných priestranstiev,

- zabezpečiť nepretržité prekrytie kontajnerov veľkoobjemových odpadov na stavbe, a pri ich preprave,
- maximálne obmedziť negatívne vplyvy stavebných prác na životné prostredie,
- neporušovať predovšetkým v noci a v dňoch pracovného pokoja ústavné právo na primeraný odpočinok a právo na priaznivé životné prostredie,
- počas stavebných prác dodržiavať ustanovenia Vyhlášky MZ SR č. 549/2007 Z. z., ktorou sa ustanovujú podrobnosti o prípustných hodnotách hluku, infrazvuku a vibrácií a o požiadavkách na objektivizáciu hluku, infrazvuku a vibrácií v životnom prostredí.

12. Podmienky vyplývajúce z vyjadrení dotknutých orgánov:

- pred začatím zemných prác zabezpečiť vytýčenie podzemných vedení technického vybavenia územia,
- rešpektovať ochranné pásma existujúcich vedení technického vybavenia územia,
- križovania a súbeh podzemných vedení technického vybavenia územia riešiť v súlade s platnými technickými normami,
- výkopové práce v blízkosti podzemných vedení technického vybavenia územia vykonávať s najväčšou opatrnosťou a bezpodmienečne nepoužívať nevhodné náradie, práce vykonávať ručne,
- odkryté podzemné vedenia technického vybavenia územia zabezpečiť proti poškodeniu,
- preukázateľne oboznámiť zamestnancov, ktorí budú vykonávať zemné práce, s vytýčenou a vyznačenou polohou podzemného vedenie technického vybavenia územia a tiež s podmienkami, ktoré boli na jeho ochranu stanovené,
- upozornenie zamestnancov vykonávajúcich zemné práce na možnú polohovú odchýlku skutočného uloženia podzemného vedenie technického vybavenia územia od vyznačenej polohy na povrchu terénu,
- včas upozorniť vlastníkov pozemkov a stavieb o vstupe na pozemok a o realizácii výkopových prác,
- umiestnením stavby dotknuté verejné komunikácie pre peších riešiť ako bezbariérové,
- počas realizácie stavby nezaťažovať nad prípustnú mieru užívanie stavbou dotknutých nehnuteľností,
- dodržať podmienky všetkých vyjadrených dotknutých orgánov.

Mestská časť Bratislava – Nové Mesto, odd. životného prostredia a územného plánovania, vyjadrenie č. ŽPaÚP-146/2015/AU, zo dňa 07.04.2015:

- z hľadiska ochrany životného prostredia:

- Pri stavebných prácach rešpektovať prípadné blízke dreviny a ich koreňový systém a súčasne zabezpečiť ich maximálnu ochranu pred mechanickým poškodením.
- Nakladanie s odpadmi z výstavby a prevádzky objektu je nutné riešiť v zmysle zákona č. 223/2001 Z.z. o odpadoch v znení neskorších predpisov.

- z hľadiska dopravného vybavenia:

- Dodržať platné normy a predpisy s osobitným zreteľom na ustanovenia cestného zákona č. 135/1961 Zb. v znení neskorších predpisov.
- Zabezpečiť parkovanie na vlastnom pozemku.
- Stavebník je povinný vykonať opatrenia na zábránenie vytekania dažďových vôd z jeho pozemku a spevnených plôch na verejnú komunikáciu.

- z hľadiska technickej infraštruktúry:

- Zabezpečiť vytýčenie inžinierskych sietí v trase navrhovanej stavby, dodržať požiadavky ich správcov.

- z hľadiska majetko-právnych a iných vzťahov:

• Dodržať opodstatnené požiadavky vlastníkov dotknutých nehnuteľností.
Okresný úrad Bratislava - pozemkový a lesný odbor, rozhodnutie č. OÚ-BA-PLO-2014/88177, 53791/2015-GRO, zo dňa 17.03.2015:

- Zabezpečiť základnú starostlivosť o poľnohospodársku pôdu odňatú podľa ust. § 17 zákona až do realizácie stavby, najmä pred zaburinením pozemkov a porastom samonáletu drevín.
- Poľnohospodársku pôdu odňať len v povolenom rozsahu 80 m² a súčasne zabezpečiť, aby pri použití pôdy pre účely stanovené vo výroku I. rozhodnutia nedošlo k zbytočným škodám na príľahlých poľnohospodárskych pozemkoch.
- Pri vykonaní skrývky humusového horizontu z odnímanej poľnohospodárskej pôdy a zabezpečiť jej hospodárne a účelné využitie na základe bilancie skrývky humusového horizontu, schválenej vo výroku II. rozhodnutia.
- Zabezpečiť zhrnutie ornice a jej uloženie počas výstavby tak, aby nedošlo k jej znehodnoteniu alebo premiešaniu s menej kvalitnou podornicou, prípadne s ostatnou výkopovou zeminou.
- Zabezpečiť ošetrovanie a skladovanie odňatej ornice takým spôsobom, aby nedošlo k jej znehodnoteniu zaburinením alebo samonáletom drevín, prípadne k jej rozkrádaniu.
- Písomne oznámiť tunajšiemu úradu termín realizácie skrývky najneskôr 3 dni pred začatím skrývkových prác.
- Do 3 dní po rozhrnutí ornice na zúrodňovaných pozemkoch písomne oznámiť túto skutočnosť tunajšiemu úradu.
- V prípade nesplnenia všetkých podmienok uložených vo výroku IV rozhodnutia, bude OUBA PLO postupovať podľa ust. § 26 zákona s možnosťou sankčného postihu.

Nedodržanie podmienok rozhodnutia je v zmysle § 105 ods. 2 písm. a) stavebného zákona priestupkom, ktorého sa stavebníci dopustia tým, že menia stavbu v rozpore s vydaným stavebným povolením a môže im byť uložená pokuta do výšky 830 €.

Po ukončení prác stavebník predloží na stavebný úrad návrh na kolaudáciu, nakoľko stavbu nemožno užívať bez právoplatného kolaudačného rozhodnutia. Ku kolaudácii stavby stavebníci, okrem dokladov uvedených v § 17 vyhlášky č. 453/2000 Z. z., ktorou sa vykonávajú niektoré ustanovenia stavebného zákona, predloží:

- doklady preukazujúce zhodnotenie resp. zneškodnenie odpadov zo stavby,
- energetický certifikát.

Stavebné povolenie stráca platnosť, ak do dvoch rokov odo dňa, kedy nadobudlo právoplatnosť, nebola stavba začatá. Platnosť stavebného povolenia je možné predĺžiť na základe žiadosti. Vo veci musí byť rozhodnuté pred uplynutím platnosti tohto rozhodnutia. V konaní neboli vznesené námietky účastníkmi konania voči vydaniu tohto rozhodnutia.

Odôvodnenie

Dňa 13.08.2014, s posledným doplnením dňa 17.04.2015, podal stavebník Ján Drobný, bytom Sološnícka 59, 841 05 Bratislava žiadosť o vydanie stavebného povolenia na

stavbu „rekreačný objekt“ v lokalite Koziarka, na pozemku parc. č. 18610/2 v katastrálnom území Vinohrady.

Stavebný úrad predloženú žiadosť preskúmal z hľadísk uvedených v § 62 a § 63 stavebného zákona a v súlade s ustanovením § 61 ods. 1) stavebného zákona oznámil listom č. ÚKaSP-2014-15/2343/JAP-ozn zo dňa 17.04.2015 účastníkom konania a dotknutým orgánom začatie spojeného územného a stavebného konania, pričom upustil od ústneho pojednávania a miestneho zisťovania. Účastníci konania mohli uplatniť svoje námietky do 14.07.2015. Žiaden z dotknutých orgánov nepožiadala podľa ust. § 61 ods. 6) stavebného zákona o predĺženie lehoty na posúdenie stavby. V konaní neboli vznesené námietky a pripomienky účastníkov.

V konaní sa súhlasne vyjadrili dotknuté orgány uvedené vo výroku tohto rozhodnutia a Hasičský a záchranný útvar hl. m. SR Bratislava svojím stanoviskom č. KRHZ-BA-HZUB6-3393/2014-001 zo dňa 19.09.2014. Podmienky dotknutých orgánov sú zahrnuté do podmienok tohto povolenia. Stavebníci preukázali vlastnícke právo k stavbe výpisom z listu vlastníctva č. 7101 právo k realizácii stavby.

Stavebný úrad v uskutočnenom konaní zistil, že povolením stavby sa nemení vonkajšie pôdorysné ohraničenie a výškové usporiadanie priestoru, nie sú ohrozené verejné záujmy ani neprímerane obmedzené oprávnené záujmy účastníkov konania a preto rozhodol tak, ako je vo výroku rozhodnutia uvedené.

P o u č e n i e

Podľa § 54 správneho poriadku možno proti tomuto rozhodnutiu podať odvolanie do 15 dní odo dňa jeho oznámenia na Mestskú časť Bratislava - Nové Mesto, pričom odvolacím orgánom je Okresný úrad Bratislava. Toto rozhodnutie je preskúmateľné súdom po vyčerpaní riadnych opravných prostriedkov.

Mgr. Rudolf Kusý
starosta mestskej časti
Bratislava - Nové Mesto

Správny poplatok vo výške 50 eur zaplatený v pokladni tunajšieho úradu.

Príloha
Situácia umiestnenia stavby

Doručí sa:

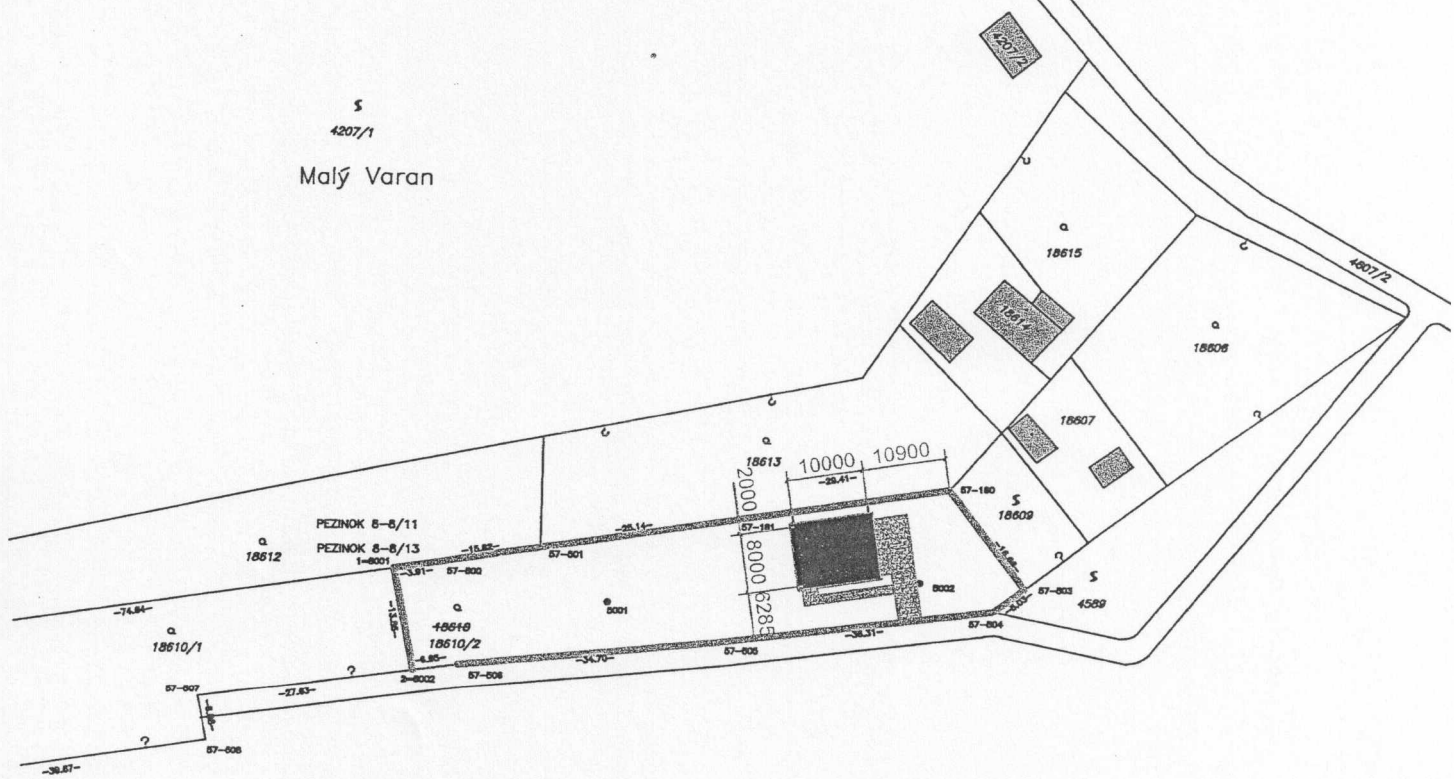
1. Ján Drobný, Sološnícka 59, 841 05 Bratislava
2. Anton Drobný, Reichelova 59, 841 05 Bratislava
3. Darina Drobná, Reichelova 59, 841 05 Bratislava
4. Ing. Dušan Trabalik, Špitálska 47, 811 08 Bratislava

5. Janka Stohlová, Koziarka 3122, 830 00 Bratislava
6. Silvia Modrovská, Komenského 10, 900 01 Modra
7. Kristian Stohl, Koziarka 3122, 830 00 Bratislava
8. Laura Stohlová, Koziarka 3122, 830 00 Bratislava

Na vedomie:

9. Mestská časť Bratislava-Nové Mesto, Junácka 1, 832 91 Bratislava, ŽPaÚP
10. OÚ Bratislava – odbor starostlivosti o ŽP, Odborárske nám 3, P.O.BOX 19, 810 05 Bratislava
11. OÚ Bratislava – pozemkový a lesný odbor, Trenčianska 55, 821 09 Bratislava
12. Hasičský a záchranný útvar hl. mesta SR, Radlinského 6, 811 07 Bratislava

S
4207/1
Malý Varan



II
4652

Chránený prírodný výtvor

Vec: Žiadosť o poskytnutie informácií podľa § 14 zákona NR SR č. 211/2000 Z. z. o slobodnom prístupe k informáciám.

V zmysle zákona NR SR § 14 zákona NR SR č. 211/2000 Z. z. č. 211/2000 o slobodnom prístupe k informáciám v platnom znení Vás žiadam o písomne poskytnutie nasledovných informácií:

- informácia, či a kedy bolo vydané Rozhodnutie o umiestnení stavby v k.ú. Vinohrady, Obec: BA-m.č. Nové Mesto, na parcele KN „C“ p.č. 18610/ 2, výmera 1137 m2, druh pozemku: Záhrady a/alebo 18610/3, výmera 80 m2, druh pozemku: Ostatné plochy, vo výlučnom vlastníctve Ján Drobný, rod. Drobný, zapísaných na LV č. 7101, vedenom Okresným úradom Bratislava, Katastrálnym odborom pre k.ú. Vinohrady, obec BA-m.č. Nové Mesto, Okres Bratislava III.
Ak bolo vydané, tak žiadam aj o informáciu, kedy nadobudlo predmetné rozhodnutie právoplatnosť a o zaslanie fotokópie predmetného rozhodnutia.
- informáciu, či a kedy bolo/i vydané Stavebné povolenie/a pre stavbu v k.ú. Vinohrady, Obec: BA-m.č. Nové Mesto, na parcele KN „C“ p.č. 18610/ 2, výmera 1137 m2, druh pozemku: Záhrady a/alebo 18610/3, výmera 80 m2, druh pozemku: Ostatné plochy, vo výlučnom vlastníctve _____ zapísaných na LV č. 7101, vedenom Okresným úradom Bratislava, Katastrálnym odborom pre k.ú. Vinohrady, obec BA-m.č. Nové Mesto, Okres Bratislava III.
Ak bolo/i vydané, tak žiadam aj o informáciu, kedy nadobudlo/i predmetné povolenie/a právoplatnosť a o zaslanie fotokópie predmetného/ých povolenia/i.

Predmetné informácie si Vás dovoľujem požiadať zaslať bez zbytočného odkladu na e-mailovú adresu: _____ a/alebo na adresu uvedenú v záhlaví.

S pozdravom

Informatívna kópia z mapy

Vytvorené cez katastrálny portál

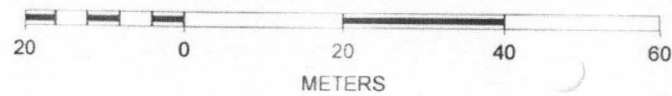
Okres: Bratislava III
Obec: BA-m.č. NOVÉ MESTO
Katastrálne územie: Vinohrady

3. augusta 2015 9:24

Malý Varan



SCALE 1 : 964



Úrad geodézie, kartografie a katastra Slovenskej republiky

Informatívna kópia z mapy

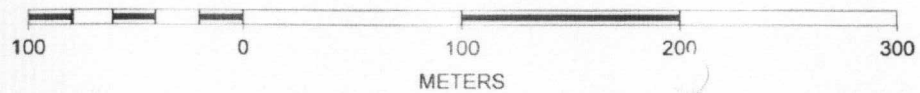
Vytvorené cez katastrálny portál

Okres: Bratislava III
Obec: BA-m.č. NOVÉ MESTO
Katastrálne územie: Vinohrady

3. augusta 2015 9:30



SCALE 1 : 3 500



Úrad geodézie, kartografie a katastra Slovenskej republiky
VÝPIS Z KATASTRA NEHNUTEĽNOSTÍ

Okres: Bratislava III
Obec: BA-m.č. NOVÉ MESTO
Katastrálne územie: Vinohrady

Vytvorené cez katastrálny portál

Dátum vyhotovenia 03.08.2015
Čas vyhotovenia: 09:19:07

VÝPIS Z LISTU VLASTNÍCTVA č. 7101

ČASŤ A: MAJETKOVÁ PODSTATA

PARCELY registra "C" evidované na katastrálnej mape

| Parcelné číslo | Výmera v m2 | Druh pozemku | Spôsob využ. p. | Umiest. pozemku | Právny vzťah | Druh ch.n. |
|----------------|-------------|----------------|-----------------|-----------------|--------------|------------|
| 18610/ 2 | 1137 | Záhrady | 4 | | | 2 |
| 18610/ 3 | 80 | Ostatné plochy | 34 | | | 2 |

Legenda:

Spôsob využívania pozemku:

4 - Pozemok prevažne v zastavanom území obce alebo v záhradkárskej osade, na ktorom sa pestuje zelenina, ovocie, okrasná nízka a vysoká zeleň a iné poľnohospodárske plodiny

34 - Pozemok, na ktorom je manipulačná a skladová plocha, objekt a stavba slúžiaca lesnému hospodárstvu

Umiestnenie pozemku:

2 - Pozemok je umiestnený mimo zastavaného územia obce

ČASŤ B: VLASTNÍCI A INÉ OPRAVNENÉ OSOBY

Por. číslo Priezvisko, meno (názov), rodné priezvisko, dátum narodenia, rodné číslo (IČO) a Spoluvlastnícky podiel miesto trvalého pobytu (sidlo) vlastníka

| Účastník právneho vzťahu: | Vlastník | |
|---------------------------|--|-------|
| 1 Drobný Ján r. | Sološnická 59, Bratislava, PSČ 841 05, SR | 1 / 1 |
| Dátum narodenia : | | |
| Titul nadobudnutia | Darovacia zmluva, podľa V-17512/14 zo dňa 19.08.2014 | |

ČASŤ C: ŤARCHY

Por.č.:

- 1 Vecné bremeno podľa § 22 a nasl. Zákona č. 79/1957 Zb. o výrobe, rozvoje a spotrebe elektriny v spojení s § 69 ods. 10 zákona č. 656/2004 Z.z. o energetike a o zmene niektorých zákonov v prospech ZSE Distribúcia, a.s., IČO: 36361518, Bratislava, podľa GP č. 170/2011 (č.o. 2377/11) na pozemku registra C KN parc.č. 18610 týkajúce sa elektroenergetického zariadenia: 2x110 kV vedenie č. 8834 na trase Rz PPC-Rz Lamač a č. 8753 na trase PPC-Rz Pionierska, Z-21373/11 (podľa GP č. 14/2014 z p.č. 18610 nové p.č. 18610/2)

Iné údaje:

- 1 Zápis GP č. 2/2015 (č. overenia 109/2015) na oddelenie stavebného pozemku p.č. 18610/3, Z-6540/15
- 1 Rozhodnutie OU-BA-PLO-2014/88177 zo dňa 17.03.2015, Z-6540/15

Poznámka:

Bez zápisu.